

สำนักปลัดเทศบาล	กองการศึกษา
กองคลัง	กองสวัสดิการสังคม
กองช่าง	หน่วยตรวจรถยนต์
กองสาธารณสุข	กองการเจ้าหน้าที่
กองยุทธศาสตร์	



หน่วยงานเทศบาลเมืองตากใบ
 เลขที่รับ 3161 / 2566
 เลขที่รับ 590/66
 วันที่ 21 พ.ย. 2566
 เวลา 10.40 น.
 วันที่ 21 / พ.ย. 2566

21 พ.ย. 2566

ที่ นธ ๐๐๓๓.๖/ว ๕๘๗๒

ศาลากลางจังหวัดนราธิวาส
 ถนนศูนย์ราชการ นธ ๕๖๐๐๐

๒๑ พฤศจิกายน ๒๕๖๖

เรื่อง แจ้งช่องทางการใช้งานข้อมูลภูมิสารสนเทศ (GIS) สิ่งแวดล้อมธรรมชาติและศิลปกรรม
 เรียน นายอำเภอ ทุกอำเภอ นายกองค้การบริหารส่วนจังหวัดนราธิวาส และนายกเทศมนตรีเมือง ทุกแห่ง

สิ่งที่ส่งมาด้วย สำเนาหนังสือกรมส่งเสริมการปกครองท้องถิ่น ที่ มท ๐๘๒๐.๓/ว ๔๗๓๘
 ลงวันที่ ๑๕ พฤศจิกายน ๒๕๖๖ จำนวน ๑ ชุด

ด้วยกรมส่งเสริมการปกครองท้องถิ่นแจ้งว่า สำนักงานนโยบายและแผนทรัพยากรธรรมชาติและสิ่งแวดล้อม ได้จัดทำระบบภูมิสารสนเทศด้านทรัพยากรธรรมชาติและสิ่งแวดล้อม (Onep Map Portal : <https://gis.opec.go.th/>) โดยมีวัตถุประสงค์เพื่อพัฒนาการเก็บข้อมูลภูมิสารสนเทศ (GIS) ให้เป็นระบบ มีความน่าเชื่อถือ และสามารถเผยแพร่ข้อมูล Web Map Service (WMS) ให้หน่วยงานต่าง ๆ ทุกภาคส่วน รวมทั้งประชาชนที่สนใจใช้ประโยชน์สามารถเข้าถึงข้อมูลดังกล่าวได้

ในการนี้ จังหวัดนราธิวาสขอให้องค์กรปกครองส่วนท้องถิ่นประชาสัมพันธ์ช่องทางการใช้งาน ข้อมูลภูมิสารสนเทศ (GIS) สิ่งแวดล้อมธรรมชาติและศิลปกรรม แก่ประชาชนในพื้นที่ให้รับทราบข้อมูลโดยทั่วกัน หากต้องการสอบถามข้อมูลเพิ่มเติมโปรดติดต่อกองจัดการสิ่งแวดล้อมธรรมชาติและศิลปกรรม สำนักงานนโยบายและแผนทรัพยากรธรรมชาติและสิ่งแวดล้อม โทรศัพท์ ๐ ๒๒๖๕ ๖๕๘๑ รายละเอียดปรากฏตามสิ่งที่ส่งมาด้วย

จึงเรียนมาเพื่อทราบและพิจารณาดำเนินการต่อไป สำหรับอำเภอให้แจ้งองค์กรปกครองส่วนท้องถิ่นในพื้นที่ทราบด้วย

ขอแสดงความนับถือ

(Signature)

(นายบริชา นวลน้อย)

รองผู้ว่าราชการจังหวัด รักษาราชการแทน
 ผู้ว่าราชการจังหวัดนราธิวาส

สำนักงานส่งเสริมการปกครองท้องถิ่นจังหวัด
 กลุ่มงานบริการสาธารณะท้องถิ่นฯ
 โทร./โทรสาร.๐-๗๓๖๔-๒๖๔๕

เรียน ปลัดเทศบาล / นายก ทม. ตากใบ
จังหวัดนราธิวาส แจ้งขอให้ประชาสัมพันธ์
ช่องทางการใช้งานข้อมูลภูมิสารสนเทศ (GIS)
สิ่งแวดล้อมธรรมชาติและศิลปกรรม แก่ประชาชน
ในพื้นที่ให้รับทราบข้อมูลโดยทั่วกัน

จึงเรียนมาเพื่อโปรดทราบ


(นายสมภพ แดงเตี้ย)
เจ้าพนักงานธุรการปฏิบัติงาน
22 พ.ย. 2566

- นกหวีดประชาสัมพันธ์ไปรษณีย์
chromy www / FB นครโก



(นางอรทัย รุ่งเสาร์)
หัวหน้าฝ่ายบริหารงานทั่วไป

22 พ.ย. 2566

- ตราประทับส่งผ่านเรื่อง


นายบุสรอ เจ๊ะแจ

หัวหน้าฝ่ายแผนงานและงบประมาณ รักษาการนายกเทศมนตรี
ผู้อำนวยการกองช่างและงบประมาณ
22 พ.ย. 66


(นางสาวเจ๊ะรอปียะ เจ๊ะแดง)
รองปลัดเทศบาล รักษาการนายกเทศมนตรี
ปลัดเทศบาลเมืองตากใบ

23 พ.ย. 66

- นว: 06/ค.ม.ม.จ. 66
(นายขันตารา นูนตารา)
นายกเทศมนตรีเมืองตากใบ

23 พ.ย. 66

๐๙๙๙๔

๖ พ.ย. ๒๕๖๖



กรมส่งเสริมการปกครองท้องถิ่น
ถนนนครราชสีมา เขตคูสิต กทม. ๑๐๓๐๐

๑๕ พฤศจิกายน ๒๕๖๖

ที่ มท ๐๘๒๐.๓/ว ๕๓๓๘

เรื่อง แจ้งช่องทางการใช้งานข้อมูลภูมิสารสนเทศ (GIS) สิ่งแวดล้อมธรรมชาติและศิลปกรรม

เรียน ผู้ว่าราชการจังหวัด ทุกจังหวัด

สิ่งที่ส่งมาด้วย สำเนาหนังสือสำนักงานนโยบายและแผนทรัพยากรธรรมชาติและสิ่งแวดล้อม

ที่ ทส ๑๐๐๓.๓/ว ๒๑๕๗๐ ลงวันที่ ๖ พฤศจิกายน ๒๕๖๖

จำนวน ๑ ชุด

ด้วยกรมส่งเสริมการปกครองท้องถิ่นได้รับแจ้งจากสำนักงานนโยบายและแผนทรัพยากรธรรมชาติและสิ่งแวดล้อม ว่า ได้จัดทำระบบภูมิสารสนเทศด้านทรัพยากรธรรมชาติและสิ่งแวดล้อม (Onep Map Portal : <https://gis.opep.go.th/>) โดยมีวัตถุประสงค์เพื่อพัฒนาการจัดเก็บข้อมูลภูมิสารสนเทศ (GIS) ให้เป็นระบบ มีความน่าเชื่อถือ และสามารถเผยแพร่ข้อมูล Web Map Service (WMS) ให้หน่วยงานต่าง ๆ ทุกภาคส่วน รวมทั้งประชาชนที่สนใจใช้ประโยชน์สามารถเข้าถึงข้อมูลดังกล่าวได้ สำนักงานนโยบายและแผนทรัพยากรธรรมชาติและสิ่งแวดล้อม จึงขอประชาสัมพันธ์ช่องทางการใช้งานข้อมูลภูมิสารสนเทศ (GIS) สิ่งแวดล้อมธรรมชาติและศิลปกรรม เพื่อเป็นข้อมูลเชิงแผนที่ประกอบการบริหารจัดการโครงการต่าง ๆ ที่เกี่ยวข้อง กับสิ่งแวดล้อมธรรมชาติและศิลปกรรม

กรมส่งเสริมการปกครองท้องถิ่นจึงขอความร่วมมือจังหวัดแจ้งให้องค์กรปกครองส่วนท้องถิ่น ประชาสัมพันธ์ช่องทางการใช้งานข้อมูลภูมิสารสนเทศ (GIS) สิ่งแวดล้อมธรรมชาติและศิลปกรรม แก่ประชาชนในพื้นที่ให้รับทราบข้อมูลโดยทั่วกัน หากต้องการสอบถามข้อมูลเพิ่มเติมโปรดติดต่อ กองจัดการสิ่งแวดล้อมธรรมชาติและศิลปกรรม สำนักงานนโยบายและแผนทรัพยากรธรรมชาติและสิ่งแวดล้อม โทรศัพท์ ๐ ๒๒๖๕ ๖๕๘๑ รายละเอียดปรากฏตามสิ่งที่ส่งมาด้วย

จึงเรียนมาเพื่อโปรดพิจารณา

ขอแสดงความนับถือ

(นายศิริพันธ์ ศรีกงพลี)

รองอธิบดี ปฏิบัติราชการแทน
อธิบดีกรมส่งเสริมการปกครองท้องถิ่น

กองสิ่งแวดล้อมท้องถิ่น

กลุ่มงานทรัพยากรธรรมชาติและศิลปกรรม

โทร. ๐-๒๒๕๑-๕๐๐๐ ต่อ ๒๑๑๓

ไปรษณีย์อิเล็กทรอนิกส์ nsdivision.dla@gmail.com

ผู้ประสานงาน นายพิริววิทย์ พงศ์สุรชีวิน โทร. ๐๘๑-๕๐๓-๕๖๘๓



ขั้นตอนการใช้งานระบบภูมิสารสนเทศด้านทรัพยากรธรรมชาติและสิ่งแวดล้อม
ของสำนักงานนโยบายและแผนทรัพยากรธรรมชาติและสิ่งแวดล้อม

ขั้นตอนการใช้งานระบบภูมิสารสนเทศด้านทรัพยากรธรรมชาติ
และสิ่งแวดล้อม
ของสำนักงานนโยบายและแผนทรัพยากรธรรมชาติและสิ่งแวดล้อม
(Onep Map Portal)
(การเชื่อมโยงข้อมูล WMS ด้านสิ่งแวดล้อมธรรมชาติและ
ศิลปกรรม)

<https://gis.onep.go.th/>

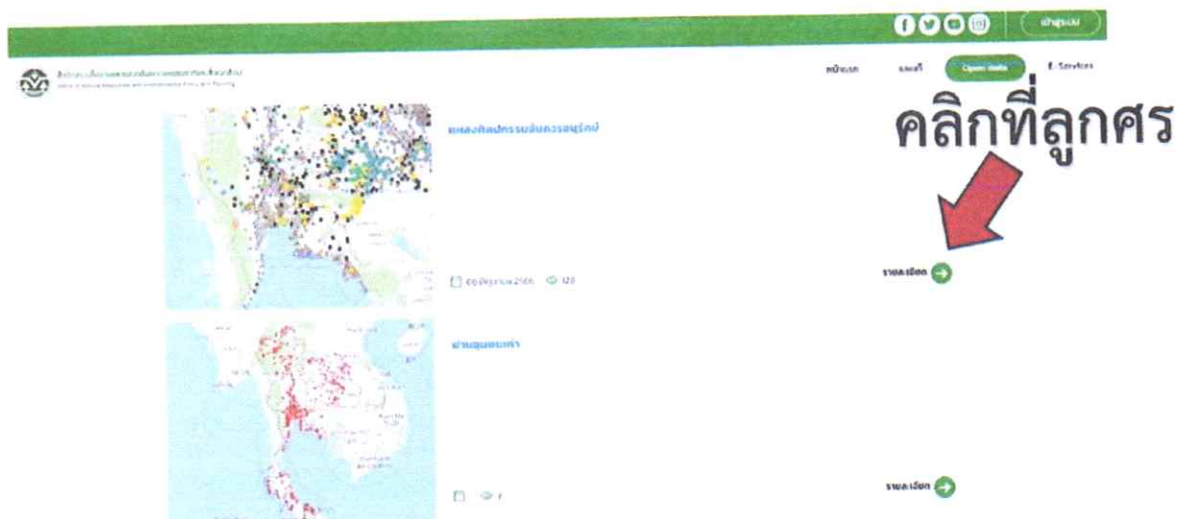
พฤศจิกายน 2566

ขั้นตอนการใช้งานระบบภูมิสารสนเทศด้านทรัพยากรธรรมชาติและสิ่งแวดล้อมของสำนักงานนโยบายและ
แผนทรัพยากรธรรมชาติและสิ่งแวดล้อม (Onep Map Portal)

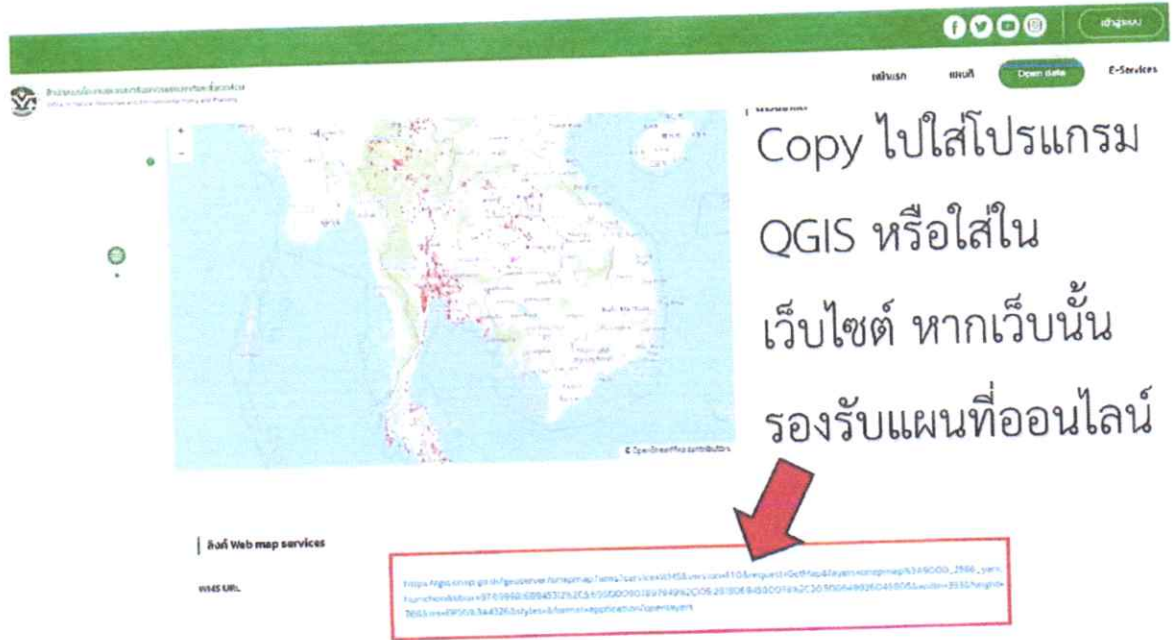
1. เข้าไปที่ <https://gis.onep.go.th/>
2. เข้าไปที่เมนู "Open Data"



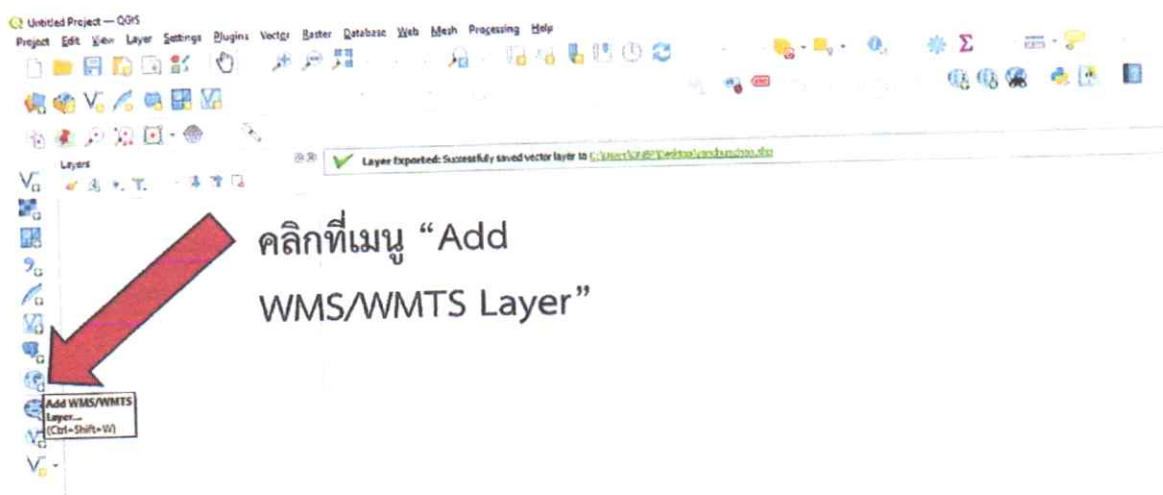
3. เลือกชั้นข้อมูล แล้วคลิกลูกศรสีเขียวด้านล่างผังขวา



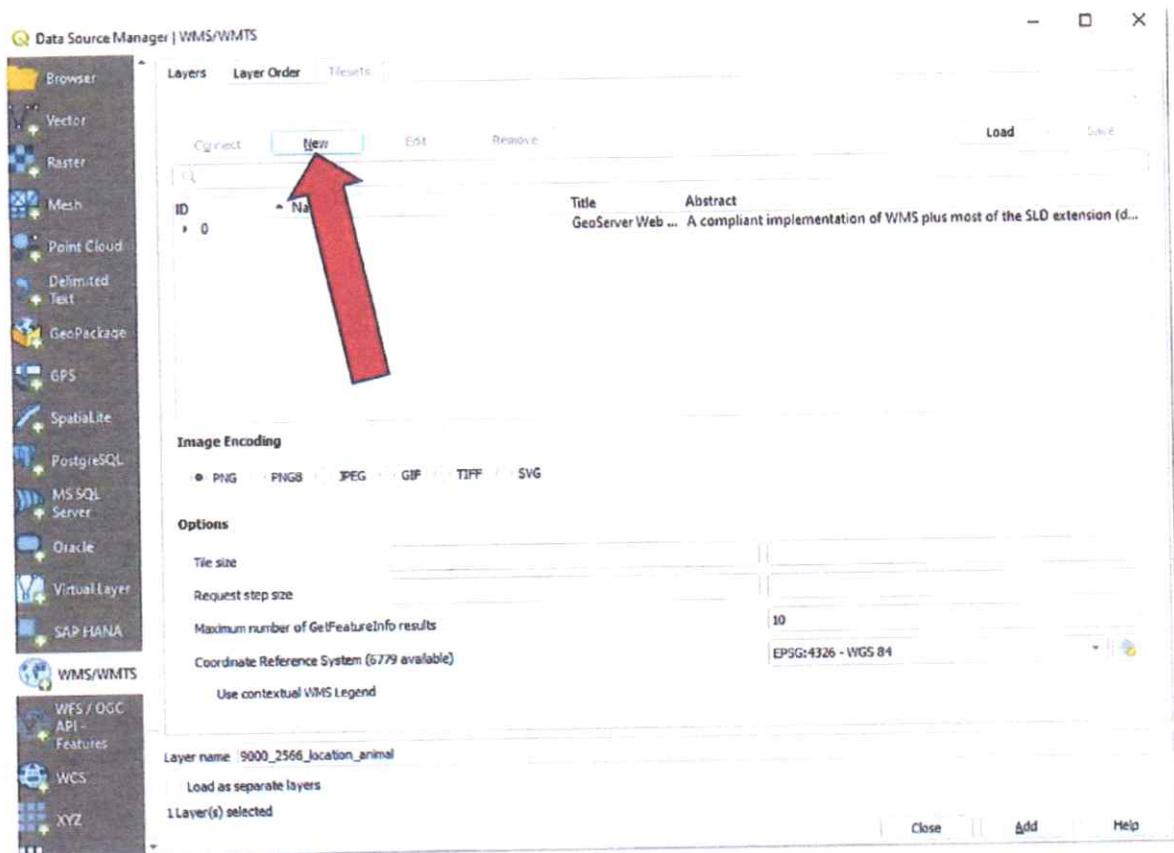
- 4. copy Link ตามภาพ ไปวางในโปรแกรม QGIS (หรืออาจนำไปใส่เว็บไซต์ เพื่อแสดงแผนที่ได้ ถ้าเว็บไซต์นั้นรองรับการแสดงผลแผนที่ออนไลน์)



- 5. การนำไปแสดงผลบนโปรแกรม QGIS คลิกที่เมนู “Add WMS/WMTS Layer”
ดั่งภาพ



6. คลิกที่ "NEW"



7. ช่อง "Name" ให้ตั้งชื่อได้ตามสะดวก
8. ช่อง "URL" ให้นำ URL ที่ Copy จากข้อ 4 วางลงไป แล้วคลิก OK

QGIS Create a New WMS/WMTS Connection ตั้งชื่อตาม ×

Connection Details

Name สะดวก

URL นำ URL ที่

Authentication

Configurations Basic

Choose or create an authentication configuration

+

Configurations store encrypted credentials in the QGIS authentication database.

HTTP Headers Copy จากข้อ 4

Referer

▶ **Advanced** วางลงไป

WMS/WMTS Options

WMS DPI-Mode

WMTS server-side tile pixel ratio

Ignore GetMap/GetTile/GetLegendGraphic URI reported in capabilities

Ignore GetFeatureInfo URI reported in capabilities

Ignore reported layer extents

Ignore axis orientation (WMS 1.3/WMTS)

Invert axis orientation

Smooth pixmap transform

คลิก ok

9. คลิก "Connect" จะปรากฏชั้นข้อมูลแผนที่ทั้งหมด

คลิก "Connect"

ชั้นข้อมูลแผนที่

ID	Name	Title	Abstract
1	9000_2566_Dent	9000_2566_Dent	
3	9000_2566_Dent_fungi	9000_2566_Dent...	
5	9000_2566_Dent_plant	9000_2566_Dent...	
7	9000_2566_EAAFP	9000_2566_EAAFP	
9	9000_2566_culturalenvifinal	9000_2566_cult...	
11	9000_2566_ecoplan4326	9000_2566_ecop...	
13	9000_2566_eia	9000_2566_eia	
15	9000_2566_environment	9000_2566_envir...	
17	9000_2566_greenarea	9000_2566_grea...	
19	9000_2566_location_animal	9000_2566_locat...	
21	9000_2566...	9000_2566...	

ชั้นข้อมูลแผนที่

Options

Tile size

Request step size

Maximum number of GetFeatureInfo results

Coordinate Reference System

Use contextual WMS Legend

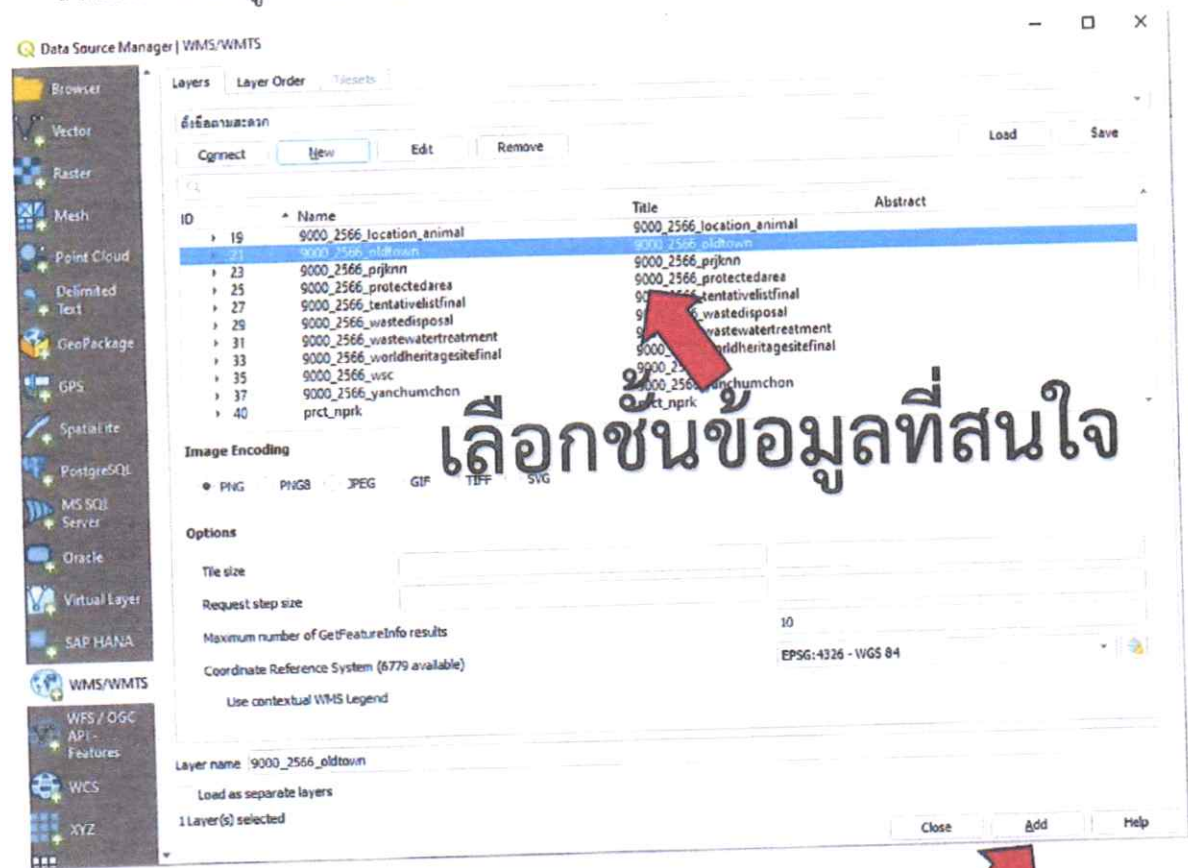
Layer name

Load as separate layers

Select layer(s)

Close Abort Help

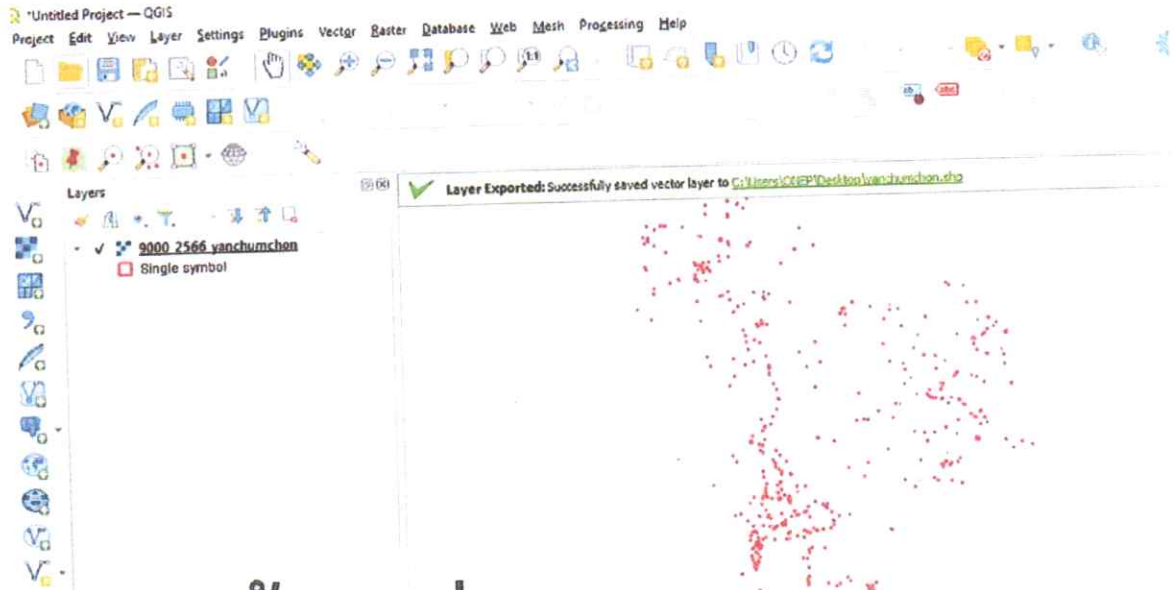
10. เลือกชั้นข้อมูลที่สนใจ และคลิก "ADD" ด้านล่าง เพื่อแสดงผลบนแผนที่



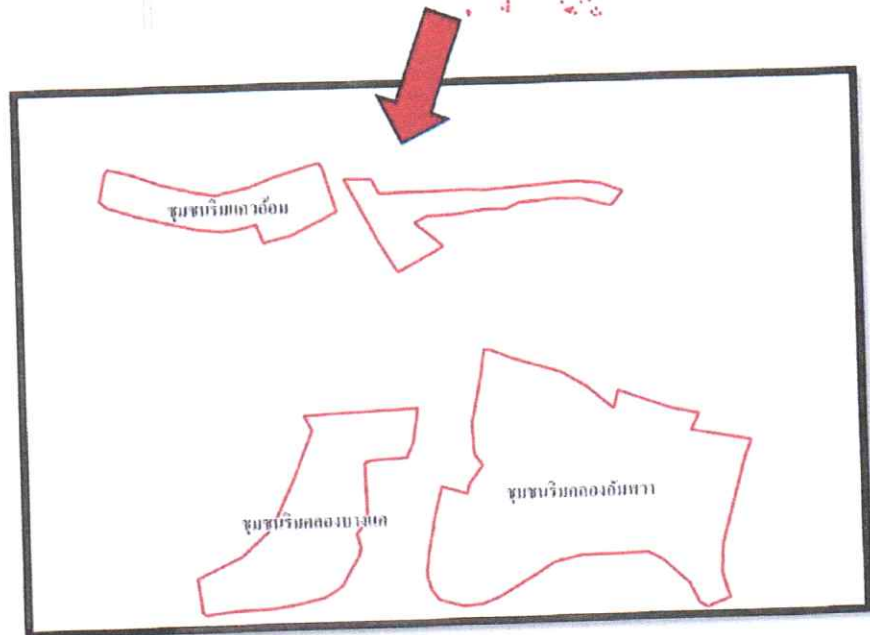
เลือกชั้นข้อมูลที่สนใจ

คลิก ADD

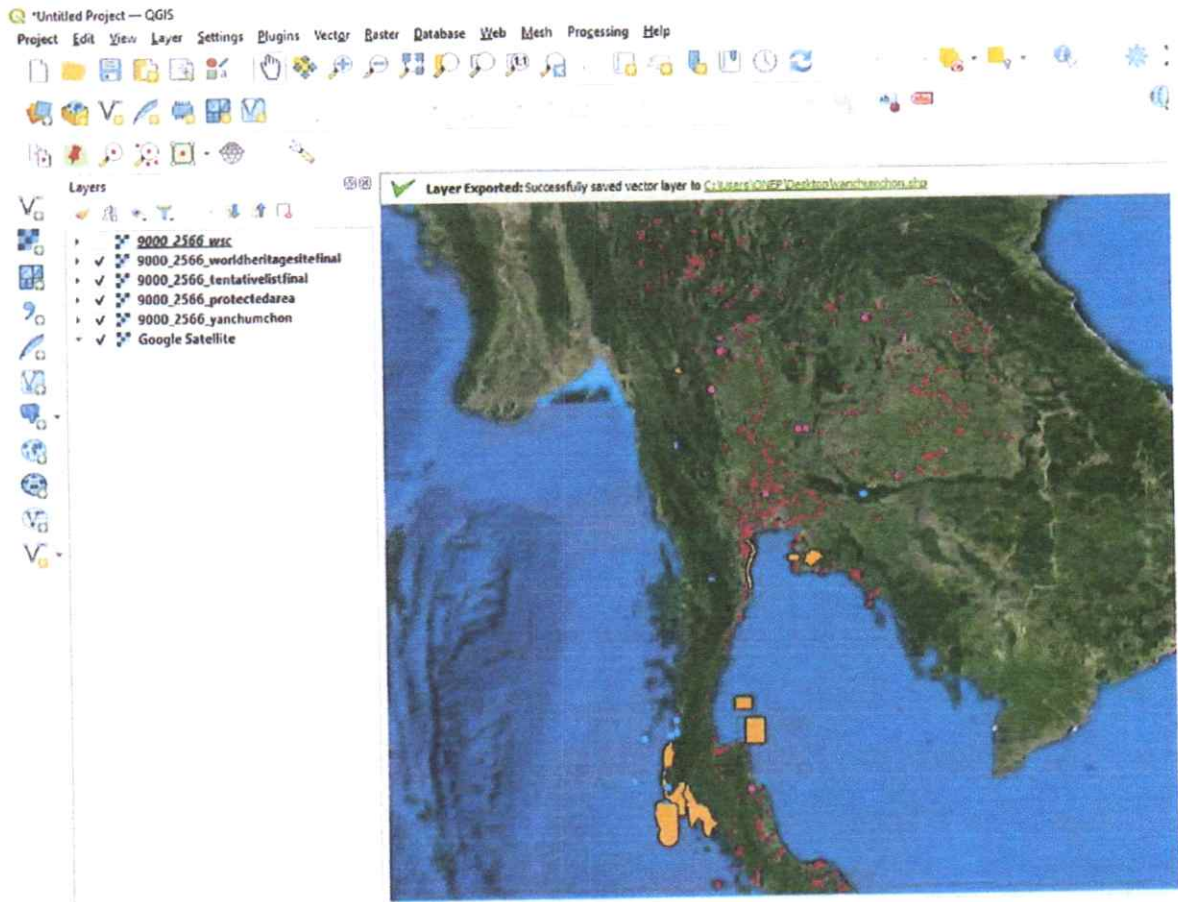
11. จะปรากฏชั้นข้อมูลตามที่เลือก แสดงบนหน้าแผนที่



ข้อมูลย่าน
ชุมชนเก่า



12.สามารถนำชั้นข้อมูลต่างๆ จาก WMS หรือข้อมูลของท่าน ซ้อนทับเพื่อการวิเคราะห์ได้



แหล่งมรดกทางวัฒนธรรม ที่บรรจุในรายชื่อเบื้องต้นศูนย์มรดกโลก



แหล่งมรดกทางธรรมชาติ ที่บรรจุในรายชื่อเบื้องต้นศูนย์มรดกโลก



ย่านชุมชนเก่า



พื้นที่คุ้มครองสิ่งแวดล้อม